

Lemi

Kivijärven rantaosayleiskaavan muutosalueiden muinaisjäännösinventointi 2017



Timo Jussila



Tilaja: Lemin kunta

Sisältö

Perustiedot	2
Inventointi	3
Vanhoja karttoja	3
Alueet	5
Lähteet:	9

Kansikuva: Kaavamuutosalueen 4 (Saira, Niemelä) rantaa, kaakkoon.

Perustiedot

Alue: Lemi. Neljä kaavamuutosaluetta Kivijärven rannoilla, Lemmin keskustan lounaispuolella.

Tarkoitus: Selvittää sijaitseeko kaavamuutosalueilla kiinteitä muinaisjäännöksiä tai muita kulttuurihistoriallisia, suojeltavaksi katsottavia jäännöksiä.

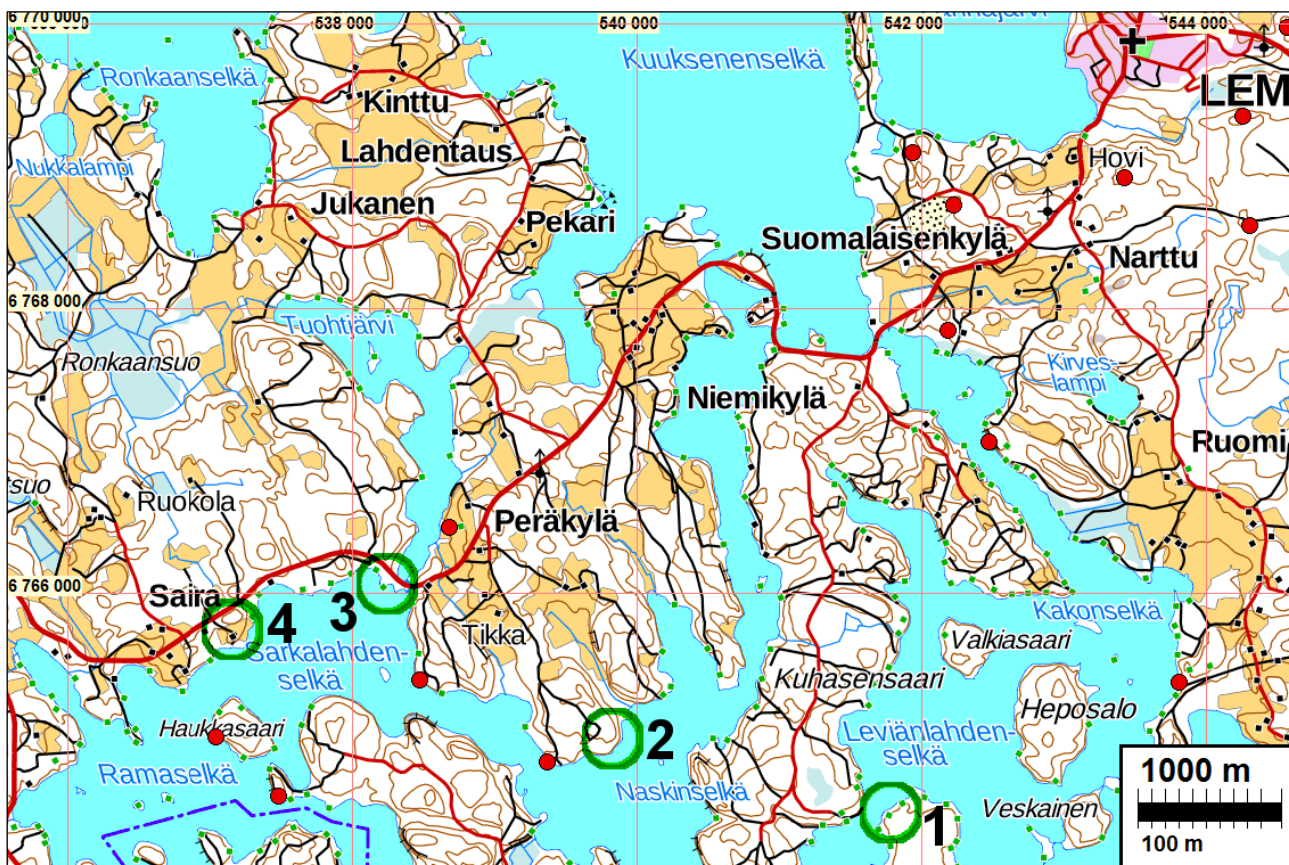
Työaika: Maastotyö 4.5.2017

Kustantaja: Lemmin kunta

Tekijät: Mikroliitti Oy, Timo Jussila.

Tulokset: Kaavamuutosalueilla ja niiden liepeillä ei havaittu kiinteitä muinaisjäännöksiä tai muita kulttuurihistoriallisia, suojeltavaksi katsottavia jäännöksiä.

Selityksiä: Koordinaatit ja kartat ovat ETRS-TM35FIN koordinaatistossa ellei muuta mainittu. Maastokartat Maanmittauslaitoksen maastotietokannasta keväällä v. 2017. Muinaisjäännösrekisteri on tarkastettu huhtikuussa 2017. Valokuvia ei ole talletettu mihinkään viralliseen arkistoon eikä niillä ole mitään koelmatunnusta. Valokuvat digitaalisia. Valokuvat ovat tallessa Mikroliitti Oy:n serverillä.



Inventoidut kaavamuutosalueet 1-4 on merkitty vihreillä ympyröillä. Muinaisjäännökset punaisin palloin.

Inventointi

Lemin kunta on tekemässä muutoksia Lemin Kivijärven rantaosayleiskaavaan. Museovirasto antoi kaavamutoksen luonnoksesta lausunnon 2.2.2017 (MV/33/05.02.00/2017), jossa todettiin, että kaavamutosalueilla on syytä tehdä muinaisjäännösinventointi. Lemin kunta tilasi kyseisen inventoinnin Mikrolitti Oy:ltä. Allekirjoittanut teki inventoinnin maastotyöt 2.5.2017, työn kannalta erinomaisissa olosuhteissa.

Vanhojen yleiskarttojen perusteella (ks. lähdeluettelo) kaavamutosalueilla ja niiden liepeillä ei ole ollut asutusta tai muuta kartoilta paikannettavissa olevaa, muinaisjäännöksiksi tulkittavia ilmiöitä. Tarkempia vanhoja karttoja en katsonut tarpeelliseksi tässä tapauksessa tarkastella.

Inventoitavia kaavamutosalueita oli neljä eri maastonkohtaa. Alueet olivat suppeita. Tarkastin kaavamutosalueet rantavesineen ja liepeineen kattavasti silmänvaraisesti ja myös paikoin koe-kuoppia tehden. Missään en havainnut merkkejä kiinteästä muinaisjäännöksestä tai muista mainittavista jäännöksistä.

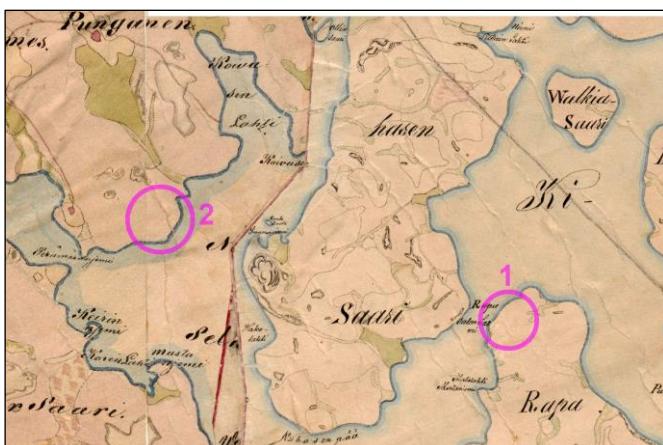
Vanhoja karttoja



Ote Steinheilin yleiskartasta v. 1805. Siihen on merkitty päälle kaavamutosalueet 1 ja 2



Otteet Lemmin Pitäjänkartasta v. 1844. Siihen on merkitty päälle kaavamutosalueet.



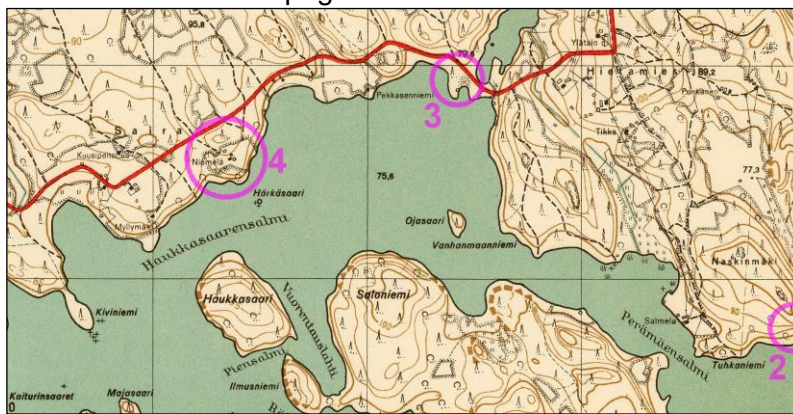
Kaikki alueet ovat olleet asumattomia. Kaavamutosalueen 2 länsipuolella, niemen länsirannalla on talo, joka on myös merkitty v. 1805 kartalle. Se on kuitenkin etäällä kaavamutosalueesta.



Otteet senaatinkartasta v. 1893



Alla: ote topografisesta kartasta v. 1948

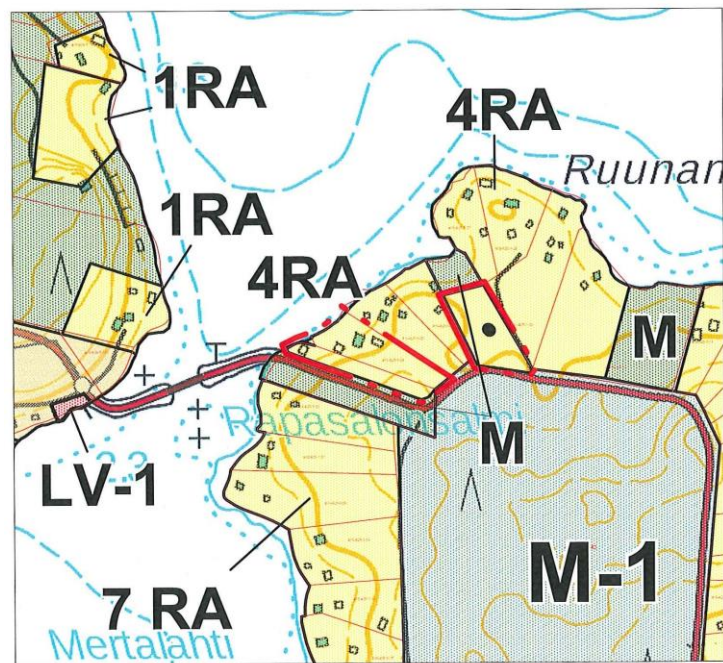
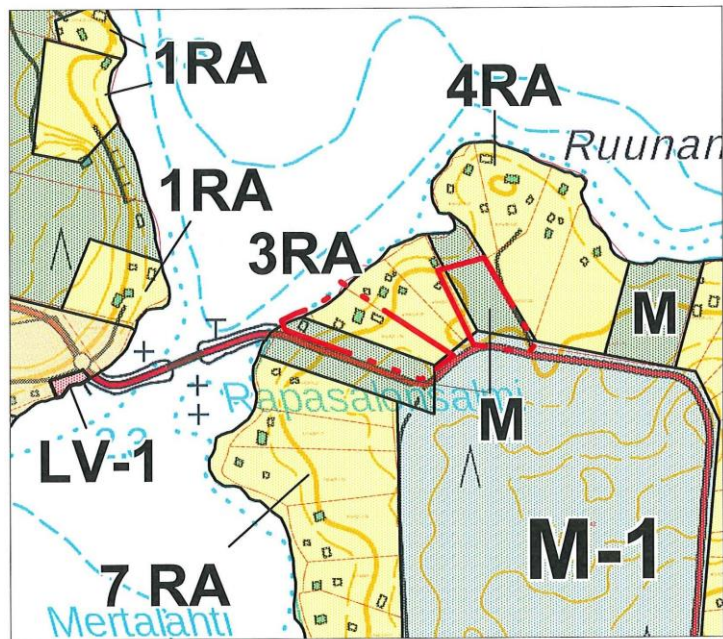


Otteet peruskartoista v. 1970.

Alueet

LEMINKUNTA
KIVIJÄRVEN RANTAOSAYLEISKAAVAN MUUTOKSET

KOHDE 1

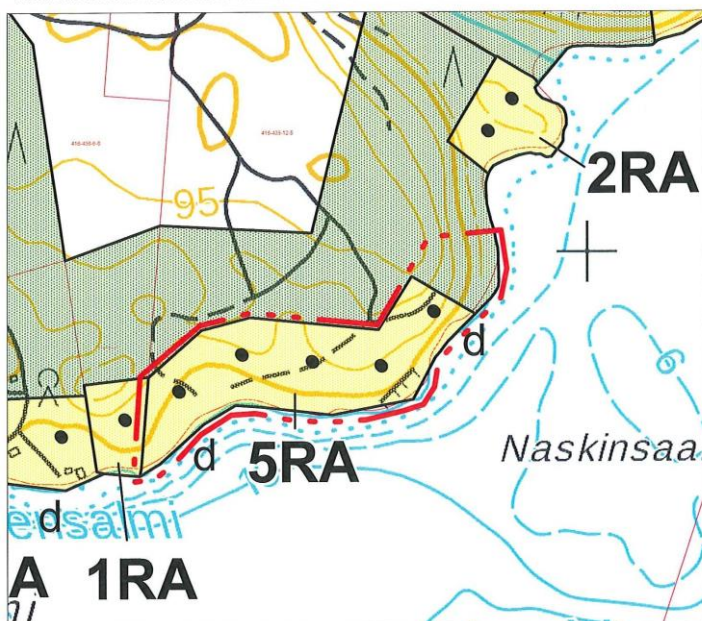
**1.**

Alue sijaitsee Rapasalon luoteiskärjessä. Ranta jo rakennettua ja takamailla en havainnut mitään mainittavaa. Rakennettua ranta – pihamaita - en tarkastanut

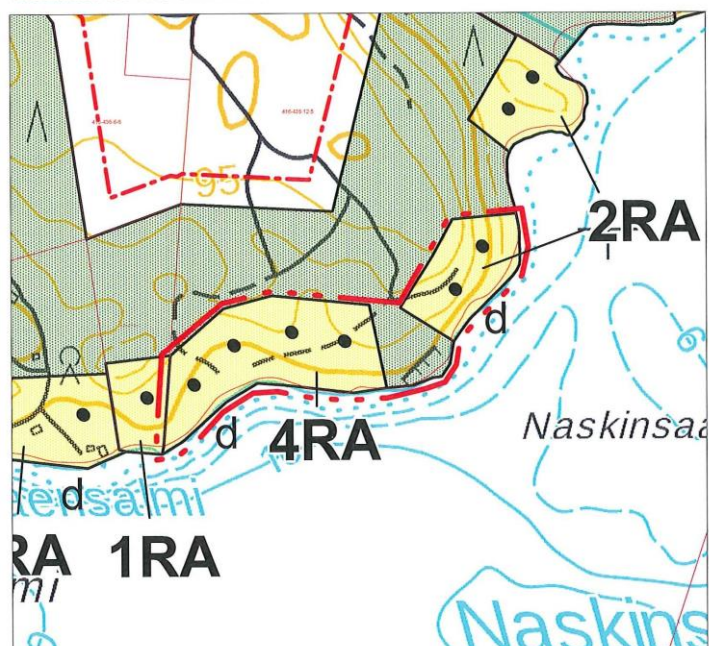
LEMIN KUNTA

KIVIJÄRVEN RANTAOSAYLEISKAAVAN MUUTOKSET

KOHDE 2



Voimassa oleva yleiskaava



Muutettu kaava

2.

Alue Naskinselän pohjoisrannalla. Ranta on jyrkkä mutta itä- ja länsipäissä rinteiden juurella on tasaiset terassit. Maaperä rapakivistä ja kivikkoista moreenia, länsiosassa parempaa.

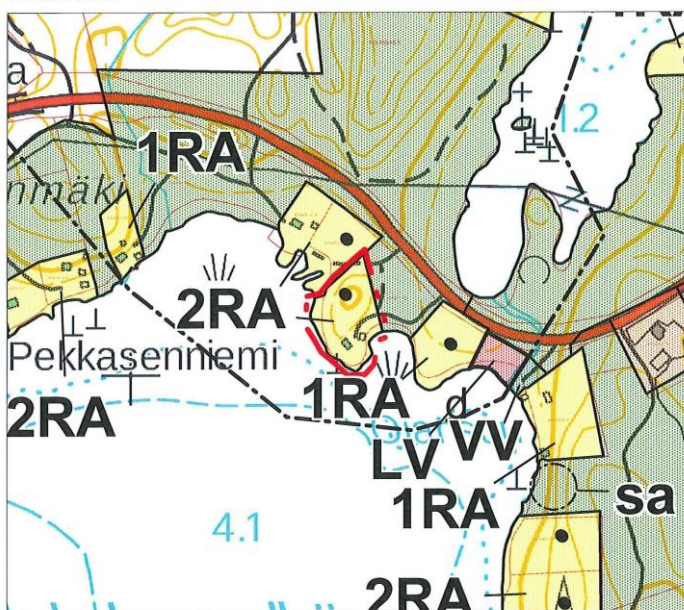
Itäosassa laikutettua metsämaata rantaterassilla. En havainnut siinä mitään mainittavaa.

Tein koekuoppia alueen länsi- ja itäosiin rannan tuntumassa. Samoin alueen koillispuolella olevassa niemessä, joka on viereisen kartan alueen topografisesti ja myös maaperältään paras paikka kivikautiselle asuinpaikalle. En havainnut kuitenkaan merkkejä esihistoriasta.

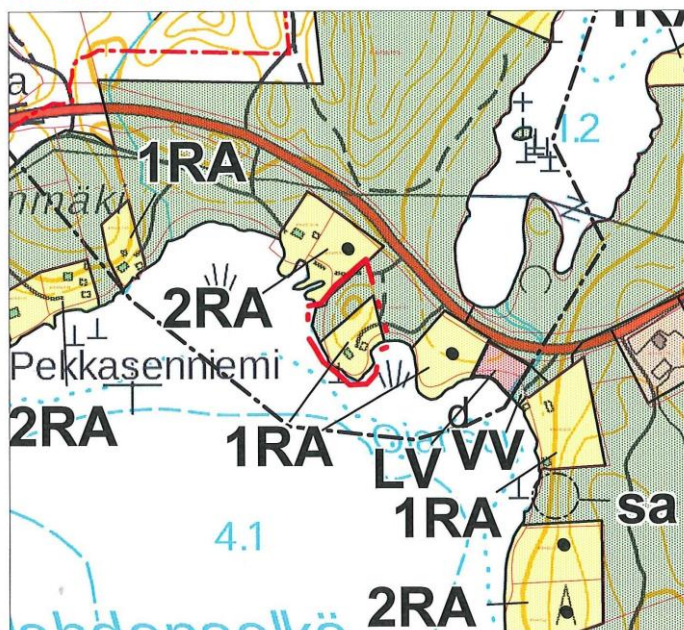


Alueen itäosan maastoa

LEMIN KUNTA
KIVIJÄRVEN RANTAOSAYLEISKAAVAN MUUTOKSET KOHDE 3



Voimassa oleva yleiskaava



Muutettu kaava

3.

Sarkalahdensenlän koillisrannalla. Rannassa mökki. Topografisesti olisi hieno ja sopiva paikka esihistorialliselle asuinpaikalle. Maaperä rapakivista moroa. Tein niemeen useita koekuoppia mutta en saanut havaintoja esihistoriasta. tarkastelin myös rantavesiä.

Pohjoispuolella, tien pohjoispuolella maaperä ja maasto olisivat suotuisimmat muinaisjäänöksille.

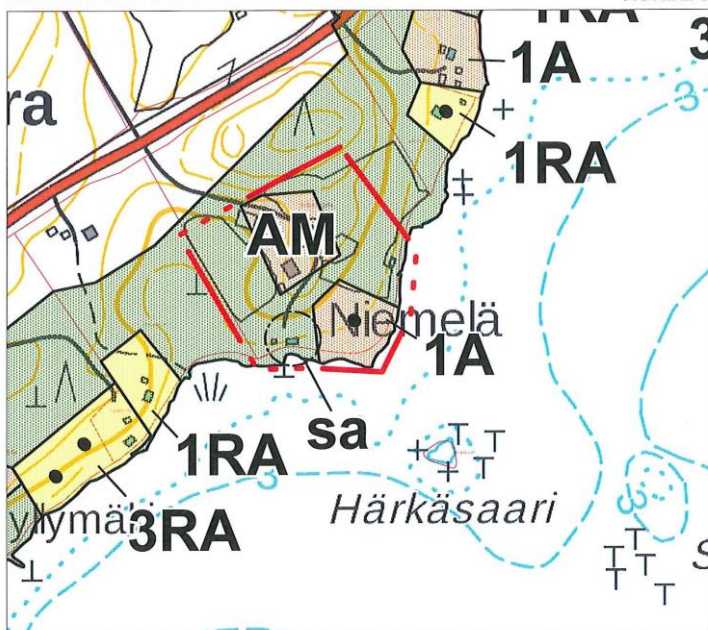


Niemen maastoa

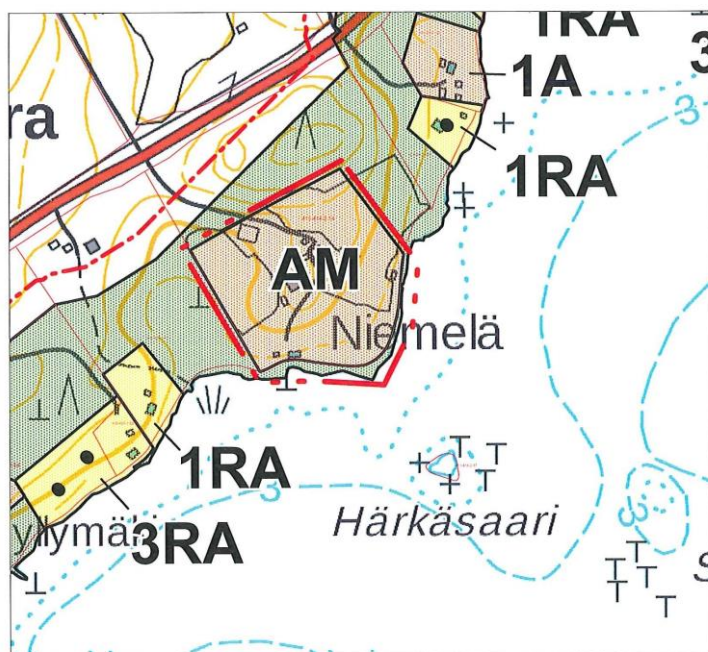
LEMIN KUNTA

KIVIJÄRVEN RANTAOSAYLEISKAAVAN MUUTOKSET

KOHDE 3



Voimassa oleva yleiskaava



Muutettu kaava

4.

Sarkalahdensenlän luoteisrannalla. Suurimmaksi osaksi peltoa ja hoidettua pihamaata. Pelto oli sängellä paikalla käydessäni, mutta välttävasti tarkasteltavissa rannan tuntumassa.

Taloa ei merkitty vielä 1893 kartalle mutta on 1939 (1948) kartalla.



Alueen itäosan maastoa

30.5.2017

Timo Jussila

Lähteet:

Painamattomat lähteet:

Senaatinkartta XV lehti 44, kartoitus 1893. Maanmittauslaitos.

Lemin pitäjänkartta, 3133 03 ja 3131 12, 1844. Maanmittauslaitos.

Aflidne Excellencen grefve Steinheils Karta öfver Wiborgs län 1805. Yleiskartta 124, Kansallisarkisto.

Painetut lähteet:

Topografikartta 1:20 000, 3131 12, 1948, kuvaus 1939. Maanmittauslaitos

Peruskartta 3133 03 ja 3131 12, 1970. Maanmittauslaitos.